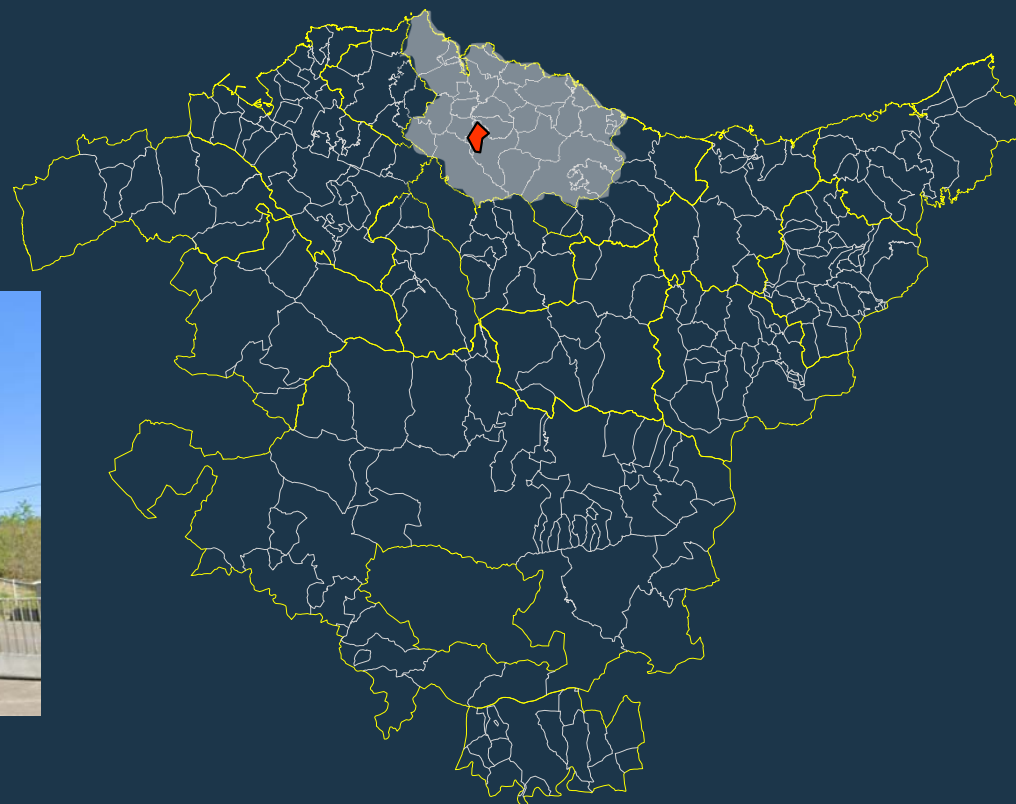


Plan Berezia lurzoru urbanizaezinean: 132/30/13 Kv-STR Gernika azpiestazio eraldatzailearen handitzea

Plan Especial en suelo no urbanizable: Ampliación de la subestación transformadora 132/30/13 Kv-STR Gernika

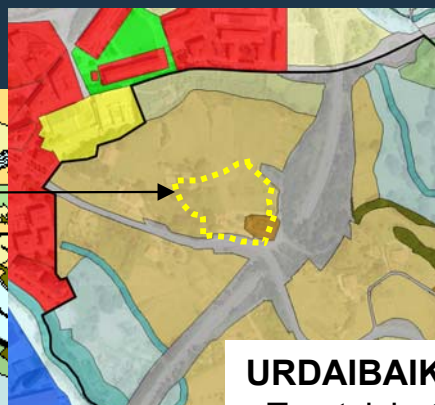
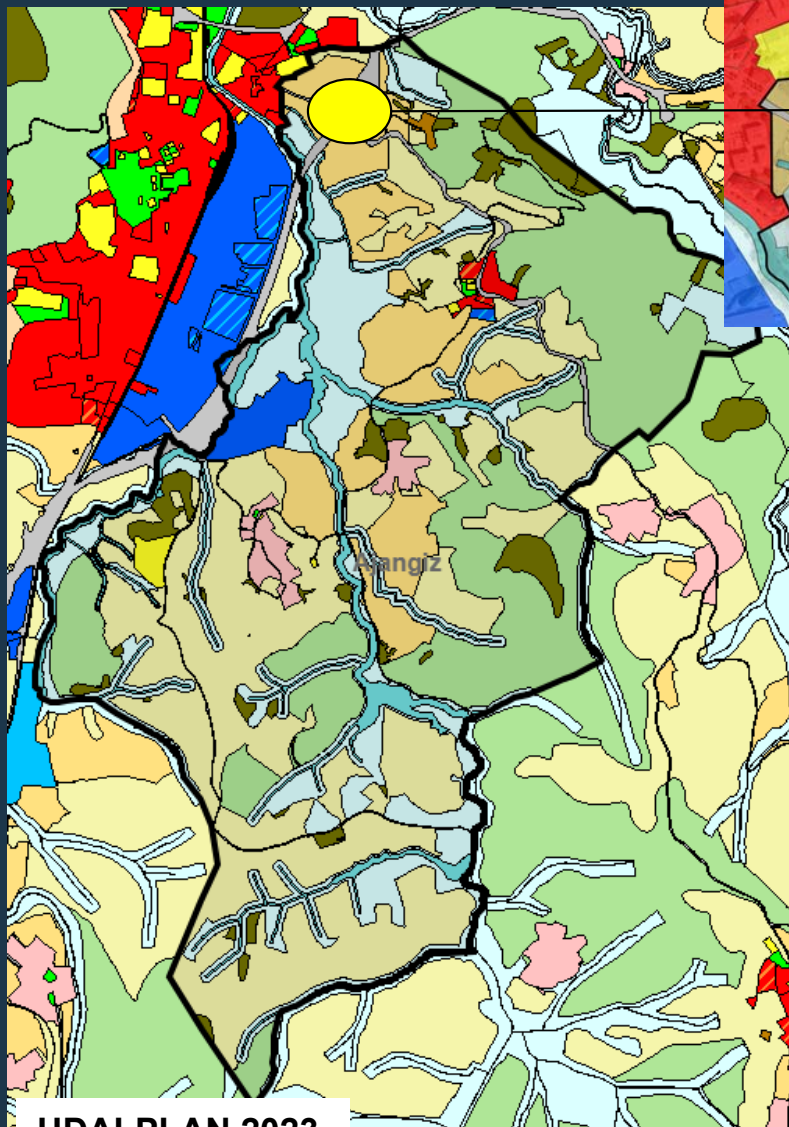


Espedientea / Expediente	2HI-058/24-P08
Txostena / Ponencia	Lurralde Plangintzaren eta Hiri Agendaren Zuzendaritza Dirección de Planificación Territorial y Agenda Urbana
Gaia / Asunto	Plan Berezia lurzoru urbanizaezinean: 132/30/13 Kv-STR Gernika azpiestazio eraldatzailearen handitzea Plan Especial en suelo no urbanizable: Ampliación de la subestación transformadora 132/30/13 Kv-STR Gernika
Indarrean dagoen plangintza Planeamiento en vigor	Hiri Antolamenduko Plan Orokorra (2016/04/28) Plan General de Ordenación Urbana (28/04/2016)
Udala / Municipio	AJANGIZ
Eremu Funtzionala Área Funcional	Busturialdea-Artibai

Plan Berezia lurzoru urbanizaezinean: 132/30/13 Kv-STR Gernika azpiestazio eraldatzailearen handitzea

Plan Especial en suelo no urbanizable: Ampliación de la subestación transformadora 132/30/13 Kv-STR Gernika

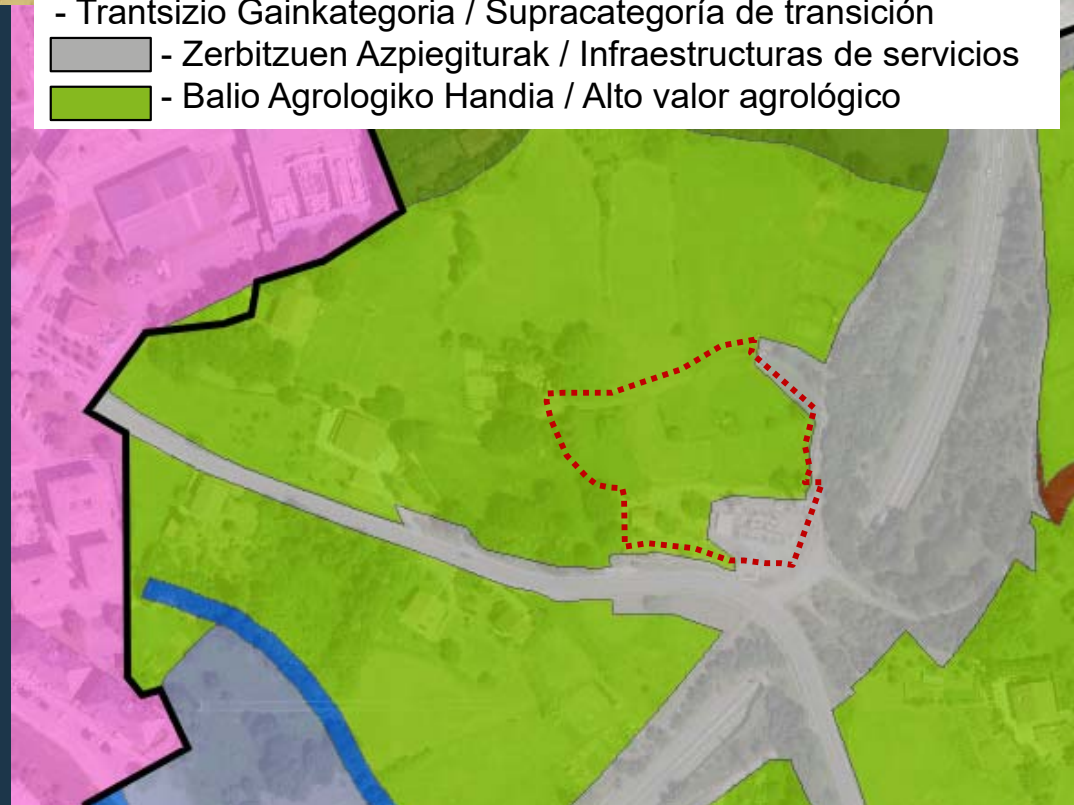
Kokapena / Situación



Azalera / Superficie : 8.800 m²

URDAIBAICO EKZP / PRUG URDAIBAI

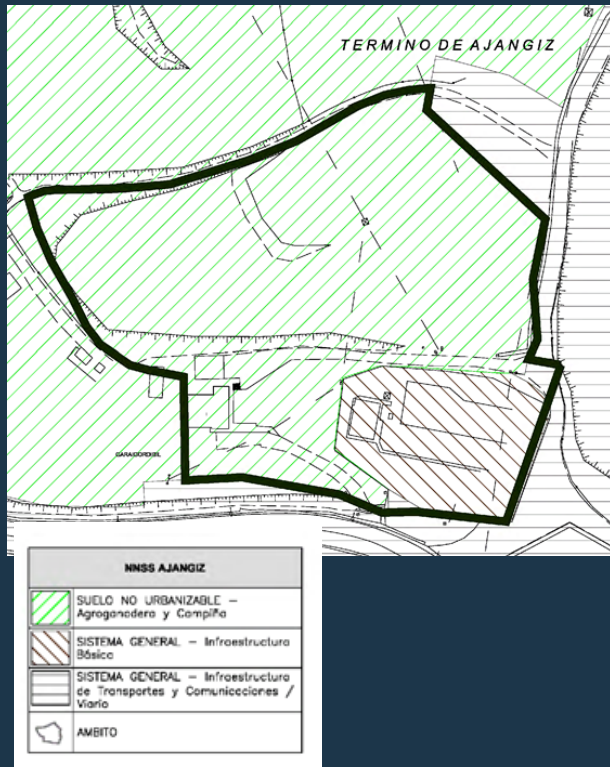
- Trantsizio Gainkategoria / Supracategoría de transición
- - Zerbitzuen Azpiegiturak / Infraestructuras de servicios
- - Balio Agrologiko Handia / Alto valor agrológico



UDALPLAN 2023

Plan Berezia lurzoru urbanizaezinean: 132/30/13 Kv-STR Gernika azpiestazio eraldatzailearen handitzea
 Plan Especial en suelo no urbanizable: Ampliación de la subestación transformadora 132/30/13 Kv-STR Gernika

**Indarrean dagoen plangintza /
Planeamiento en vigor**



Plan Berezia / Plan Especial

